
































Nørreåturen

Tur fra rutebilstationen i 8643 Ans til Nørreådal, Øby og retur, samlet ca. 60 km.

Turen går ad småveje gennem rigtig flotte landskaber med skove, søer og åer, og giver mulighed for passende pauser undervejs.

Vejbeskrivelsen er såkaldt tulipanrute med afstand i km og vejnavne. Man kommer altid fra bollen og drejer i pilens retning. Første tal er delmålet frem mod næste vejændring. Andet tal km. opsummeret (ca.)

0		Start ved rutebilstationen, Søgade 8643 Ans. Kør mod syd
0,06 km		Ø. Og Vestre Langgade. Ved Ans Kro
0,70 km		0,70 km Ansvej
0,20		0,90 Lyskryds, A26 mod Viborg
0,90		1,80 Tange Søvej
0,40		2,20 Tange Søvej
3,40		5,60 Tange Søvej. Langs DKs største opdæmmede sø. Flot natur
0,30		5,90 Husbondvej. Venstre ved købmanden i Tange
1,30		7,20 Rute 525. Bjerrevej
0,02		7,22 !! Husbondvej
1,28		8,50 Vindum Overgårdsvej
1,30		9,80 Skovmarken. Forbi Vindum Overgård og Vindum Kirke
1,50		11,30 !! Bjerring Hede
1,00		12,30 Hesselholt (Dalsgård)

0,40		12,70	Hesselholt
3,70		16,40	Rute 503 Løvskal Ldv. (Bro Mølle)
4,10		20,50	Nybrovej
1,00		21,50	Østervangsvej (Nørreådal)
0,80		22,30	Rydalsvej (Øby Bakker)
2,60		24,90	Fårdalvej
3,30		28,20	Østervangsvej, Viskum Hovedgård og Kirke
0,20		30,00	Vester Skovvej
1,60		31,60	Over Viskumvej
1,10		32,70	Rute 503 Nørreåvej
2,80		35,50	Rute 503 Nørreåvej
0,20		35,70	Bromøllevej, Bro Mølle
3,50		39,20	Mammen Byvej (gennem Mammen)
3,50		42,70	Bjerring Byvej
1,30		44,00	Vindumvej, Bjerring
2,70		46,70	Møllebakken, Vindum
1,80		48,50	Rute 525 Tangevej

0,40		48,90	Bjerringbrovej mod Tange
0,40		49,30	Bjerringbrovej. Sidevej venstre til Tangeværket mv.
0,70		50,00	Tange Søvej, Tange. Højre efter købmanden
0,30		50,30	Tange Søvej. Over bro
0,40		50,90	Tange Søvej
3,00		53,90	Tange Søvej
0,40		57,90	A 26 mod Århus
0,90		58,80	Lyskryds højre rute 186 Ansvej
0,20		59,00	Vestre Langgade
0,80		59,80	Søgade, efter Ans Kro (Godt spisested!)
0,06		59,86	Ans Rutebilstation. Turen er slut.