

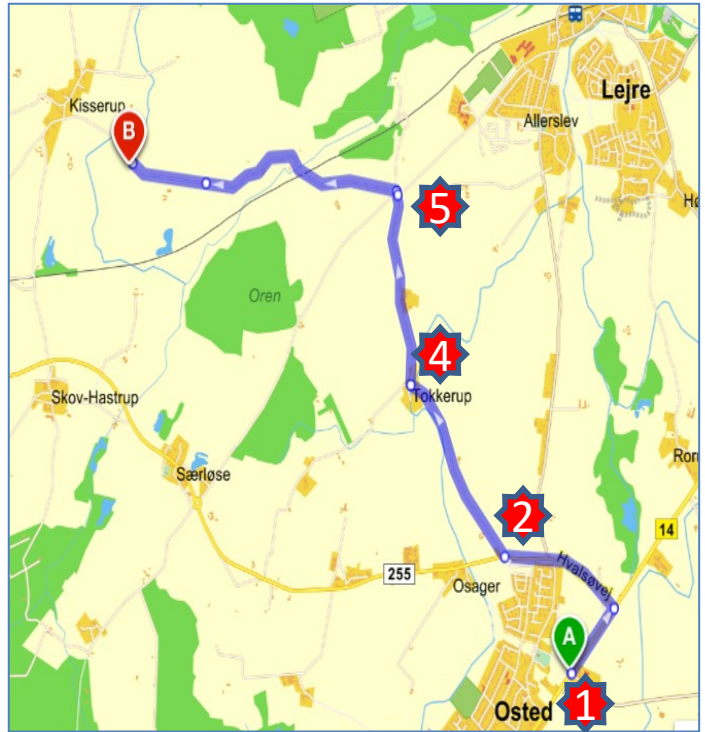
En tur i Nationalpark Skjoldungernes Land og Horns Herred

Ca. 90 km



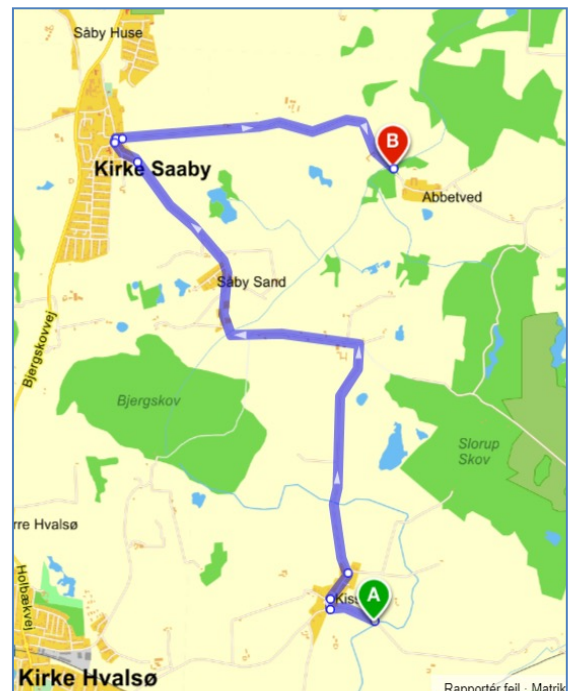
Osted - Kisserup 7 km

1. I Osted, højre i lyssignal mod Roskilde.
2. Kør 700 m. Venstre i lyssignal mod Kirke Hvalsø.
3. Kør 1 km. Højre ad Tokkerupvej mod Tokkerup.
4. I Tokkerup hold til højre. Fortsæt ad 1,3 km ad Tokkerupvej
5. I kryds lige over og venstre mod Kisserup. Fortsæt 3 km til Kisserup



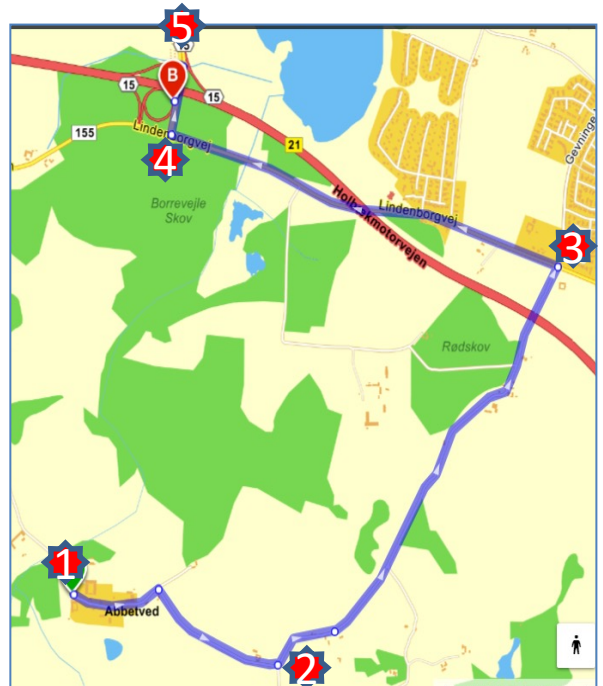
Kisserup – Abbetved 8,5 km

1. I Kisserup til højre ad Hjortemarksvej mod Kr. Saaby.
2. Følg vejen gennem Såby Sand til Kirke Saaby
3. I T-kryds til højre ad Omøvej. Efter 50 meter højre mod Abbetved ad Brobjergvej.
4. Kør 3 km til Abbetved



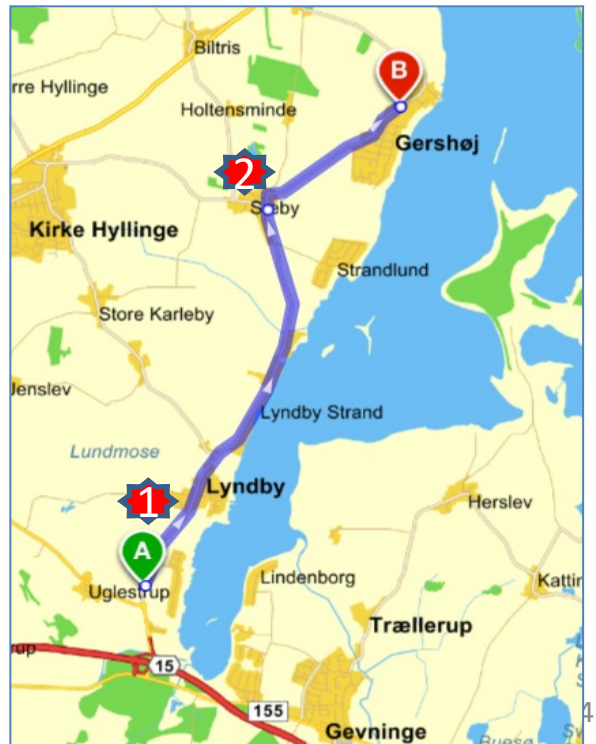
Abbetved – Afkørsel, 6 km

1. Fortsæt gennem Abbetved ad Brobjergvej
2. Hold til venstre ad Abbetvedvej. Kør 2,4 km til Lindenborgvej.
3. I lyssignal venstre ad Lindenborgvej mod Holbæk.
4. Kør 3 km. I lyssignal højre mod Frederikssund
5. Kør under motorvejen og i rundkørsel mod Frederikssund.



Lejre Vig - Gershøj. 9 km

1. Fortsæt 6 km til Sæby
2. Højre i Sæby. Følg skiltene til Gershøj. Kør 3. km.



Gershøj - Manderup. 6 km

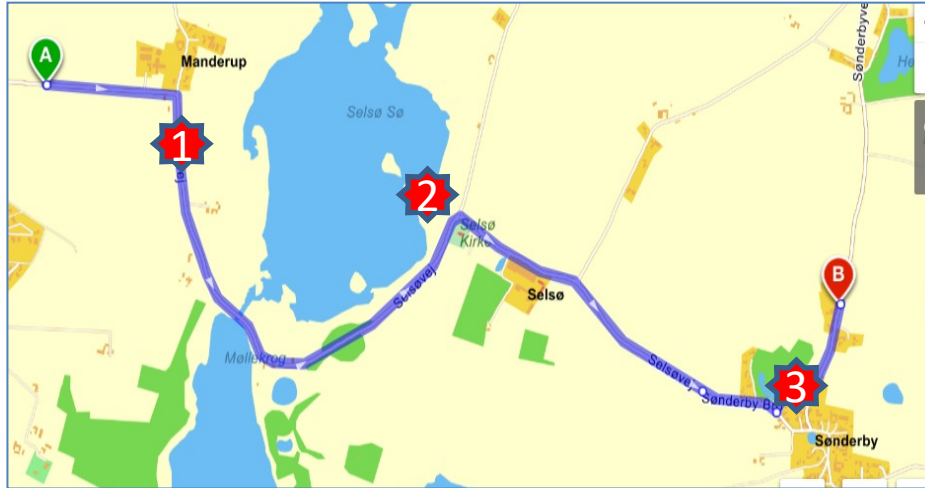
1. Fortsæt gennem Gershøj 2,5 km til Landevejen (Elverdamsvej). Krabbesholm Gods passerer. SE NOTEN.
2. Højre ad landevejen mod Frederikssund. Kør 1,5km.
3. Højre mod Selsø/skibby ad Hovedgaden
4. I rundkørsel højre mod Sønderby ad Selsøvej. Kør til Manderup.



Krabbesholm Gods var en del af Egholm Slot frem til 1673. Det var den daværende ejer af Egholm, baron Oluf Rosenkrantz, som fik kongelig tilladelse til at oprette en herregård på jorden fra den ødelagte landsby Vinderup. Vinderup blev formentlig ødelagt under svenskekrigene. Gården fik navnet Krabbesholm efter Rosenkrantz' hustru Birgitte Krabbe. Der hører i alt 484 hektar agerjord, eng og skov til Krabbesholm Gods.

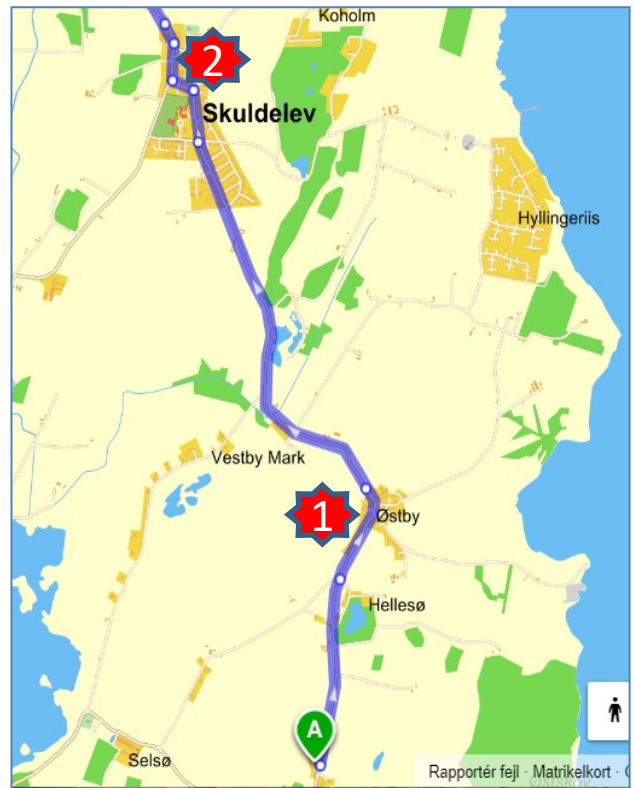
Manderup – Sønderby . 5 km

1. Fortsæt ad Selsøvej forbi Manderup og frem til Selsø Kirke
2. Højre ved Selsø Kirke mod Sønderby.
3. I Sønderby venstre ved gadekæret ad Sønderbyvej mod Skuldelev/Østby



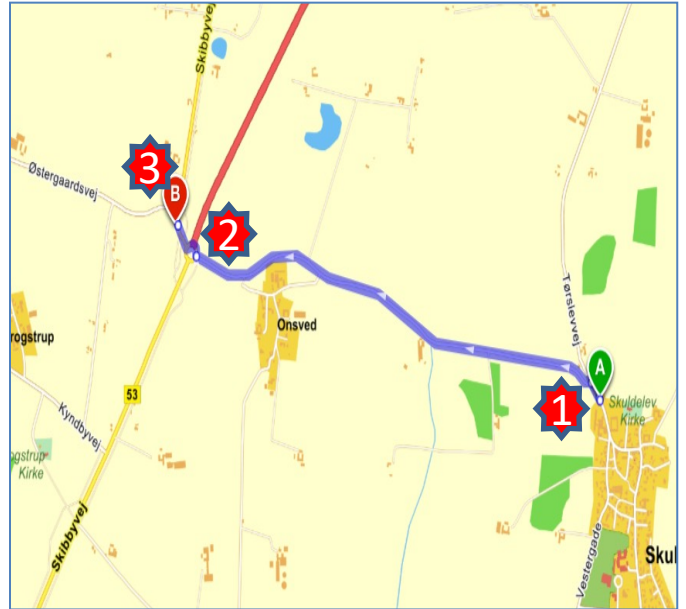
Sønderby - Skuldelev . 6 km

1. Fortsæt gennem Østby til Skuldelev.
2. I Skuldelev fortsæt ad Østergade mod Gerlev. Venstre mod Frederikssund ad Østergade forbi Brugsen.



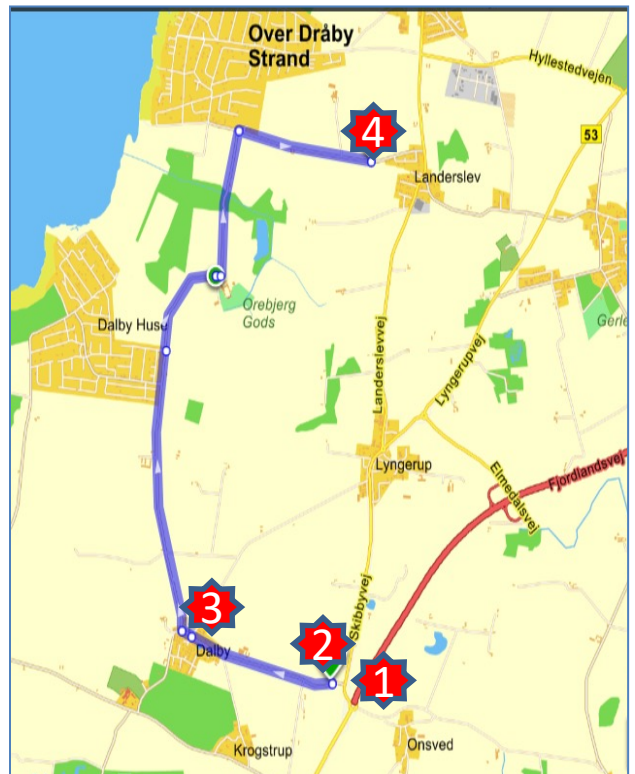
Skuldelev - Onsved . 2,5 km

1. Udenfor Skuldelev venstre ad Onsvedvej mod Onsved og Frederikssund. Kør 2,3 km.
2. I rundkørsel lige over mod Jægerspris.
3. Efter 135 meter venstre mod Dalby ad Østergaardsvej



Onsved - Landerslev . 7 km

1. Fortsæt til Dalby
2. I Dalby højre mod Storgården ad Storgårdsvej.
3. Fortsæt forbi Dalby Huse og Orebjerg Gods frem til Landerslev.
4. Fortsæt forbi Dalby Huse og Orebjerg Gods frem til Landerslev.



Landerslev – Jægerspris. Ca 6 km

1. I Landerslev i T-kryds venstre mod Jægerspris. Kør 3,3 km.

2. I Jægerspris venstre mod Kulhuse

3. Se Grevinde Danners slot og /eller gå en tur i slotsparken.

På hovedgaden er der mulighed for en kvalitetsis, men du skal nok stå i kø.

Hjemtur via Frederikssund ad den gamle bro, som er gratis!

