

Dansk Volvoklub

www.danskvolvoklub.dk

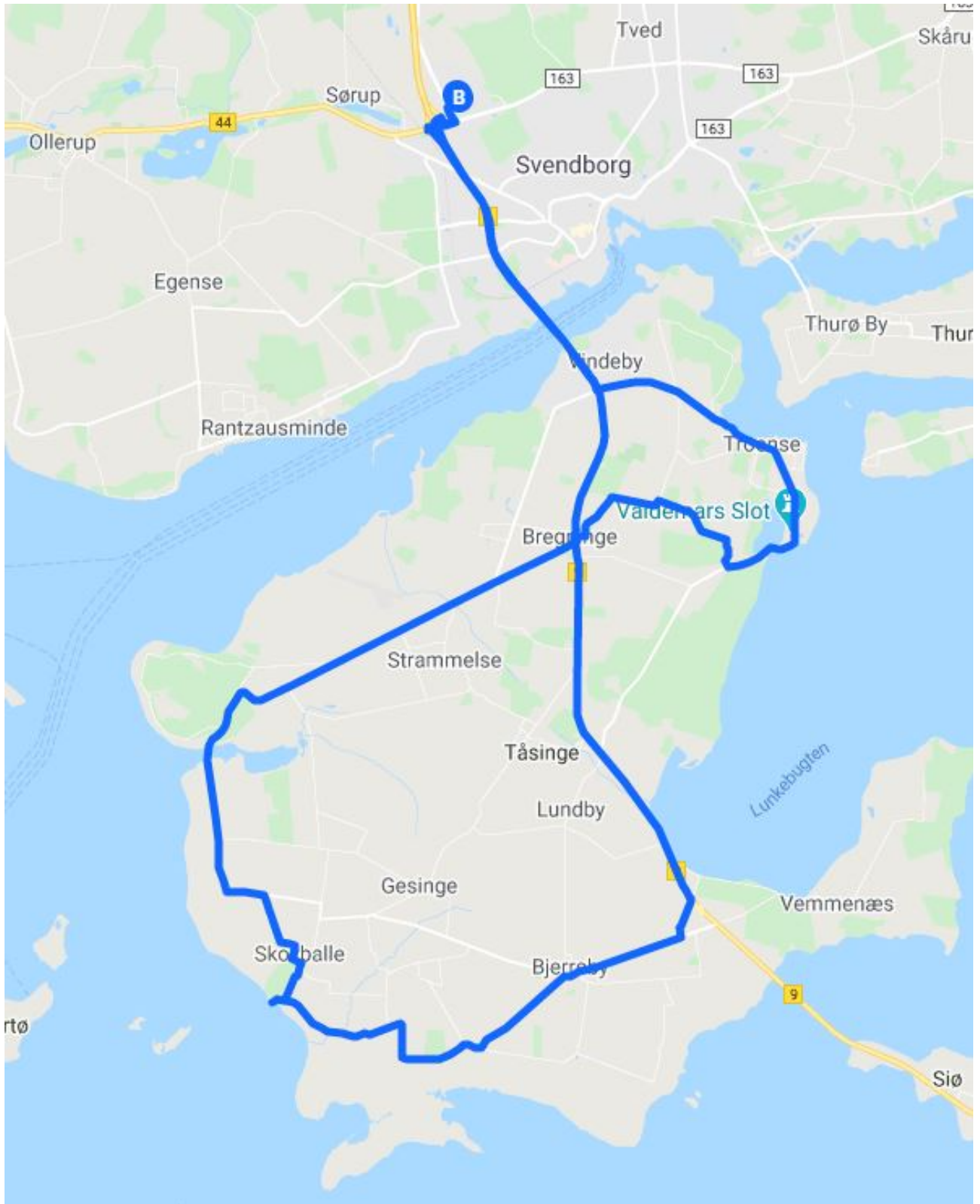
Fra Svendborg til Tåsinge

Af Kurt Rasmussen.

Vi starter i Svendborg industriområde i den nordlige del af byen. Her er masser af virksomheder og mange er bilrelaterede. Man kan sikkert få en aftale med en af dem omkring et mødested. Vi startede hos FTZ Autodele på Bodøvej, hvor vi fik lov til at bruge deres parkeringsplads, men ellers er området stille i weekenderne, så man kan sagtens starte fra vejen.

Vi kører mod Tåsinge via Svendborgsundbroen, hvor der er en fantastisk udsigt over øhavet, mod Troense, en gammel hyggelig Skipperby med kringlede veje og videre mod Valdemar Slot. Her kører vi igennem slotspladsen via 2 porte og videre til Nørreskov, hvor det gamle egetræ står – Elvira Madigan og Sixten Sparre – videre til Bregninge kirke, hvor vi gør holdt på kirkens parkeringsplads. Dette er det højeste punkt på Tåsinge med en fin udsigt over øen, og hvis man har energi til det, kan man komme op i kirketårnet, hvor der er en helt fantastisk udsigt over hele Tåsinge og de omkringliggende øer. Videre mod Vornæs, hvor vi kører igennem en skov og mod Skovballe Havn, hvor vi også gør et ophold. Skovballe Havn er en lille hyggelig havn, hvor der ligger små både til fritidsfiskeri og lystsejls. Herfra videre igennem småbyer mod Bjerreby og videre mod hovedvej A9 og retur til Svendborg N.

Hele turen tager ca. 2 timer afhængig af ophold m.m. Det er muligt at spise medbragt mad for eksempel ved Bregninge Kirke eller ved Skovballe havn. Er man til det mere behagelige, kan frokosten indtages på Bregninge Mølle eller Bregninge Kro.



Afstand 43 km, 1 time, 2 minutter ×

 Bodøvej 6, 5700 Svendborg, Danmark

Tag mod sydøst ad Bodøvej mod Grønnemosevej

109 m

 Drej til højre, og følg Grønnemosevej

180 m

 Drej til venstre, og følg Odensevej


204 m

 Drej til højre, og følg Ring Nord/Rute 163


74 m

 Fortsæt lige ud, og bliv på Ring Nord/Rute 163

34 m

 Tag anden frakørsel ad Ring Nord/Rute 44 i rundkørslen

227 m

 Tag anden frakørsel ind på tilkørsel Rute 9 mod Spodsbjerg/Svendborg C i rundkørslen

570 m

 Flet sammen med Sundbrovej/Rute 9

3,78 km

 Drej til venstre, og følg Eskærvej

1,72 km

Fortsæt ad Strandgade

719 m

Fortsæt ad Slotsalleen

1,52 km

➤ Drej til højre, og følg Nørreskovvej

996 m

➤ Drej til højre, og følg Jydevej

1,52 km

⬅ Drej til venstre, og følg Gammel Nybyvej

65 m

↗ Lidt til højre, og følg Kirkebakken

1,43 km

⬅ Drej til venstre, og følg Sundbrovej/Rute 9

93 m

➤ Drej til højre, og følg Vornæsvej

5,06 km

⬅ Drej til venstre, og følg Søren Lolks Vej


2,83 km


Søren Lolks Vej svinger mod venstre og bliver til
Knasterhovvej


513 m

➤ Drej til højre, og følg Skaregårdsvej


1,19 km


-  Drej til højre, og følg Skovballevej


768 m
-  Foretag en U-vending


193 m
-  Drej til højre, og følg Monnetvej


3,12 km
- Fortsæt ad Vårøvej


252 m
-  Drej til venstre, og bliv på Vårøvej


1,50 km
-  Drej til højre, og følg Bjerrebyvej


1,67 km
-  Drej til venstre, og følg Lunkerisvej


544 m
-  Drej til venstre, og følg Sundbrovej/Rute 9

11,4 km
-  Tag frakørsel Rute 44/Rute 163 mod
Faaborg/Svendborg N/Rute 167/Havn

497 m
-  Tag anden frakørsel ad Ring Nord/Rute 163 i
rundkørslen

219 m
-  Drej til venstre, og følg Odensevej

230 m
- 230 m
-  Drej til højre, og følg Grønnemosevej

180 m
-  Drej til venstre, og følg Bodøvej

55 m